

Схема раздела земельного участка с кадастровым номером 47:16:0520004:291, на кадастровом плане территории

Автомобильная дорога общего пользования регионального значения Мучихино -
Замошье-Ст.Мельница-Назия

:304(2)

:294

:290

:43340(1)

47:16:0519001

д. Замошье

47:16:0540001

:291









:303

Территория
общего
пользования

47:16:0520004

Масштаб 1:5000

Условные обозначения:

-  - Границы субъекта, МО, населенного пункта
-  - граница кадастрового деления
-  - вновь образованная часть границы, сведения о которой достаточны для определения ее местоположения
-  - существующая часть границы, имеющиеся в ГКН сведения о которой достаточны для определения ее местоположения
-  - характерная точка границы, достаточной точности
- :291 - кадастровый номер (условное обозначение) земельного участка
-  - земли общего пользования
-  - земельные участки общего пользования, предназначенная территория общего пользования
-  - условный номер образуемого земельного участка